














ÚZEMNÍ STUDIE RODINNÝCH DOMŮ HRADEC NAD SVITAVOU - LOKALITA Č. 10



-  hranice řešeného území BV 10
-  katastrální mapa
-  povrchová situace zaměření
-  nově vymezené stavební pozemky
-  hranice stavební využitelnosti pozemků
-  pevná stavební čára
-  uliční čára
-  zastavovací okno pro hlavní stavbu
-  zastavovací okno pro stavby s doplňkovou funkcí a pro možný přesah vedlejší hmoty hlavní stavby
-  plochy zahrad v nezastavěném území - do doby vymezení zastavitelné plochy změnou ÚPD jsou zde přípustné pouze zemědělské stavby - podnět ke změně ÚP Hradec n. Svitavou
-  umístění rohu hlavní hmoty nebo obrysového polygonu
-  prioritní orientace hlavní hmoty a střešního hřebene
-  alternativní orientace hlavní hmoty a střešního hřebene
-  smíšená orientace hlavních hmot a střešních hřebenů
-  umístění garáže nebo garážového stání
-  vjezd na pozemek
-  veřejné prostranství - veřejná zeleň 1304 m²
-  místní obslužná komunikace
-  parkovací stání
-  chodníky

HLAVNÍ VÝKRES - URBANISTICKÉ ŘEŠENÍ

ZHOTOVITEL: ING. ARCH. ROMAN SVOJANOVSKÝ, NÁM. MÍRU 62/39, SVITAVY, IČO: 105 111 30
 PROJEKTANT: ING. ARCH. ROMAN SVOJANOVSKÝ, AUTORIZOVANÝ ARCHITEKT ČKA 02225 - A.0

OBJEDNATEL: OBEC HRADEC NAD SVITAVOU
 MĚŘÍTKO: 1 : 500
 DATUM: ÚNOR 2022

